



Lighthouses in the North
Leuchttürme im Norden

Die Region Rostock · Bad Doberan · Güstrow

hat sie in sich, die Kraft des Meeres - und auch dessen Energie . . .
. . . und sie will Leuchtturm sein in dieser Zeit.

Leuchttürme geben Sicherheit, weisen den rechten Weg,
haben Anziehendes, bringen Licht ins Dunkel. So gesehen vielleicht und
gerade darum die passende Metapher für die
Region Rostock · Güstrow · Bad Doberan.

Diese Region gibt Investitionssicherheit, wegen der Menschen hier und
wegen der günstigen Investitionsbedingungen.

Es gibt viele Wege um zum wirtschaftlichen Erfolg zu kommen, ein rechter
Weg ist der Weg in diese Region.

Ein günstiges Investitionsklima und interessante Innovationen
sind hier anziehend.

Einfach Lichtzeichen setzen . . .



Impressum

Industrie- und Handelskammer zu Rostock

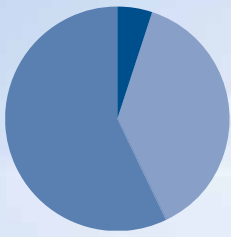
Ernst-Barlach-Straße 1-3 · 18055 Rostock · www.rostock.ihk24.de · info@rostock.ihk24.de · Fon ++49(0)381 338-0 · Fax ++49(0)381 338-617

Gesamtherstellung: Agentur für Kommunikations- und Objekt-design „nord design“ Andreas Dietzel, © 2007 Auflage 2.000 · Stand 04/2007



MECKLENBURGROSTOCK·BAD·DOBERAN·GÜSTROW·VORPOMM
MVERN·MECKLENBURG·VORPOMMERN·MECKLENBURG·VOR

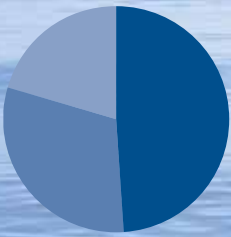
Fläche in km²: 3601 km², davon



Hansestadt Rostock:	181
Landkreis Bad Doberan:	1.362
Landkreis Güstrow:	2.058

Stand: 06/06

Unternehmen der Region

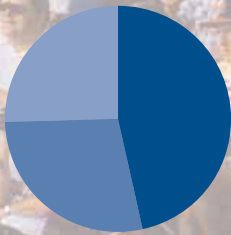


Hansestadt Rostock:	10.845
Landkreis Bad Doberan:	6.882
Landkreis Güstrow:	4.574

Bevölkerung

Insgesamt: 426.186, davon

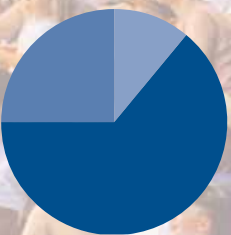
Stand: 06/06



Hansestadt Rostock:	199.097
Landkreis Bad Doberan:	119.620
Landkreis Güstrow:	105.193

Bevölkerungsanteile in %

Stand: 12/05



15 bis unter 60 Jahren:	64
60 Jahre und älter:	26
Unter 15 Jahren:	10

Leuchtturm im Nordosten

innovativ, international, maritim

Standort der Überraschungen, der Herausforderungen, der Perspektiven

Die Region Rostock · Bad Doberan · Güstrow ist der Wirtschafts-Leuchtturm im Nordosten. Die Hansestadt Rostock und die Landkreise Bad Doberan und Güstrow bilden mit 430.000 Einwohnern und einer modernen Wirtschaftsstruktur die wirtschaftliche Kernregion Mecklenburg-Vorpommerns. Ihr Anteil an der Bruttowertschöpfung des Landes beträgt 28 %. Das Territorium der Region entspricht der Planungsregion Mittleres Mecklenburg/Rostock. Mit mehr als 20.000 zumeist mittelständischen Unternehmen und einer gewachsenen Wissenschafts- und Forschungslandschaft konzentriert sich hier ein erheblicher Teil der Wirtschaftskraft des Landes Mecklenburg-Vorpommern.

Die klein- und mittelbetrieblich orientierte Wirtschaft erweist sich als krisensicherer Stabilitätsfaktor. Die hochmotivierten, qualifizierten und flexiblen Mitarbeiter sind das besondere Potenzial der Region Rostock. Schnell stellen sie sich neuen Gegebenheiten, wie die Entstehung zahlreicher Call-Center als neue Teledienstleistung zeigt. Von den ansässigen Unternehmen werden besonders Produktivität, Arbeitseinsatz und Loyalität der Beschäftigten geschätzt. Über zwei Drittel der Unternehmen sind im Handel, Tourismus und in unternehmensnahen Dienstleistungen tätig.

Zu den wirtschaftlichen Kompetenzfeldern der Region Rostock gehören:

Maritime Technologien, Bio- und Medizintechnik, Erneuerbare Energien, Transport, Verkehr und Logistik, Ernährungswirtschaft, Tourismuswirtschaft.

Drehscheibe im Ostseeraum

Die Region Rostock liegt in einer dynamischen europäischen Wirtschaftsregion im Schnittpunkt der Metropolen Amsterdam-Hamburg-Riga-St. Petersburg und Kopenhagen-Malmö-Berlin-München. Mit der Erweiterung der EU rückt der IHK-Bezirk Rostock noch stärker als bisher in das Zentrum der Gemeinschaft. Bereits heute unterhalten neun Länder Honorarkonsulate in Rostock. Die Region ist über zahlreiche Städtepartnerschaften in Europa, den USA und China vertreten. Dank ihrer Lage und Infrastruktur kommt ihr in Zukunft eine noch bedeutendere Rolle als wirtschaftliche Drehscheibe im Ostseeraum in Beziehung auf Skandinavien und das Baltikum zu.

Entfernungen von Rostock

via Straße Hamburg 180 km · Berlin 220 km · Szczecin 240 km · Amsterdam 640 km
München 770 km · Warschau 810 km

**via Fähre/
Straße** Kopenhagen 190 km · Malmö 200 km · Stockholm 815 km

via Seeweg Klaipeda 660 km · Riga 950 km · Tallin 1.020 km · Helsinki 1.080 km
St. Petersburg 1.340 km



Industrie- und Handelskammer
zu Rostock

www.rostock.ihk24.de

Lighthouse in the Northeast

innovative, international & maritime

Location of surprises, of challenges and of perspectives

The Region of Rostock · Bad Doberan · Güstrow is the economic lighthouse in the northeast of Germany. The Hanseatic city of Rostock and the administrative districts of Bad Doberan and Güstrow have 430,000 inhabitants and a modern infrastructure and form the economic core region of Mecklenburg-Western Pomerania. Its share in the country's gross value added accounts for 28 %. The region's territory corresponds to the future planning region Middle Mecklenburg/Rostock. With more than 20,000 mostly medium-sized businesses and a grown scientific and research landscape, a considerable part of Mecklenburg-Western Pomerania's economic power is concentrated here.

The small and medium-sized oriented economy proves to be crises-proofed and stable. The highly motivated, qualified and flexible employees are the special potential of the Rostock Region. They quickly meet new challenges, as the emergence of numerous call-centers and new tele-services shows. The resident businesses especially esteem productivity, enthusiasm and loyalty in the workforce. More than two thirds of the businesses operate in trade, tourism and service, working closely with service related companies.

The economic areas of expertise in the Rostock Region are:

Maritime Technologies, Bio- and Medical Technology, Renewable Energies, Transport, Traffic and Logistics, Food Industry, Tourism.

The hub of the Baltic Sea Region

The Rostock Region is located in a dynamic European economic region in the intersection of the metropolis Amsterdam-Hamburg-Riga-St.Petersburg and Copenhagen-Malmö-Berlin-Munich. Through EU-enlargement, the Rostock Chamber of Commerce and Industry region is moving closer than before into the heart of the European community. Already today, nine countries have their own consulates in Rostock. Numerous twin towns imply that the region is represented in Europe, the USA and China. Thanks to its location and infrastructure, it will gain future further importance as economic hub in the baltic region with regard to Scandinavia and the Baltic states.

Kontakte/Contacts

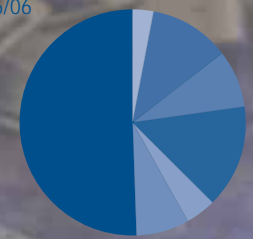
Zahlen und Fakten www.rostock.ihk24.de · www.statistik-mv.de

Stadt und Landkreise www.rostock.de · www.kreis-gue.de
www.lk-dbr.de

Wirtschaftsförderung www.lfi-mv.de · www.business-mv.de
www.gfw-mv.de · www.investguide-mv.de
www.regionrostock.de · www.rostock-business.de
www.twfg.de · www.egd-doberan.de
www.kreis-gue.de/wirtschaftsportal

Staatliches Amt für Umwelt und Natur Rostock
www.mv-regierung.de/staeun/rostock/

Beschäftigungsanteile in %
Sozialversicherungspflichtige Beschäftigte
per 06/06



Öffentl. und private Dienstleistungen	36,6
Handel und Reparatur	18,9
Verarbeitendes Gewerbe	15,2
Verkehr und Nachrichtenübermittlung	10,7
Baugewerbe	9,0
Gastgewerbe	6,4
Land- und Forstwirtschaft, Fischerei	3,5

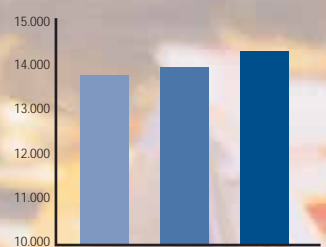
Erwerbstätige Personen

insges. in % der Bev. 25,7%, insges. 183.300
2004



Hansestadt Rostock	99.800
Landkreis Bad Doberan	44.500
Landkreis Güstrow	39.000

Verfügbares Einkommen
je Einwohner 2004 in €



Hansestadt Rostock	14.320
Landkreis Bad Doberan	13.967
Landkreis Güstrow	13.792

Bruttoinlandsprodukt
je Einwohner 2004 in €



Hansestadt Rostock	24.246
Landkreis Bad Doberan	16.840
Landkreis Güstrow	16.807